


LE CHEMIN DE ST-JACQUES

LE COMPOSTELLE DES APPALACHES



Préparé par :

Denis Bourassa
Office de Tourisme de la MRC des Appalaches

et

Paul Vachon
Maire de Kinnear's Mills

Décembre 2012

INTRODUCTION

C'est avec beaucoup de fierté et d'enthousiasme que nous vous présentons ce projet qui consiste en la création d'un mini chemin de Compostelle reliant quatre sites à caractère religieux, historique ou oecuménique qui possèdent chacun, des particularités uniques ou très intéressantes.

Ce projet découle de l'idée de créer une Route des églises lancée il y a quelques années par l'Office de Tourisme de la MRC des Appalaches. Suite à l'aménagement récent du sentier de la rivière Osgood dans la municipalité de Kinnear's Mills, à l'engouement suscité par le chemin de St-Jacques-de-Compostelle et à la popularité grandissante des sports de plein air, le projet semble beaucoup plus pertinent et attractif pour les représentants des 4 sites impliqués.

Ce projet qui se veut simple, peu onéreux et facile à réaliser, a comme atout de relier quatre sites qui font partie de l'offre touristique de la Région de Thetford. Ces sites sont situés dans des environnements différents, mais tous attrayants et possédant chacun leurs atouts. Ce projet a également l'avantage de réunir le plein air et le patrimoine, deux forces de notre région, et de mettre en valeur notre histoire et nos paysages.

Ce projet s'inspire du chemin de St-Jacques-de-Compostelle qui connaît beaucoup de popularité en France et en Espagne. Ce document explique pourquoi nous avons certaines similitudes et dans quel esprit nous devons implanter ce type de parcours.

Historique du Chemin de St-Jacques-de-Compostelle

Le Chemin de St-Jacques-de-Compostelle doit son existence à la découverte au IXe siècle du présumé tombeau de l'apôtre Saint-Jacques-le-Majeur situé dans la crypte de la cathédrale de Saint-Jacques-de-Compostelle en Galice (Espagne).

S'il est parcouru depuis le IXe siècle par des chrétiens faisant étapes dans des monastères, le Chemin de St-Jacques-de-Compostelle est également devenu une randonnée célèbre où les marcheurs croisent d'art roman. Aujourd'hui, le chemin correspond à plusieurs itinéraires en Espagne et en France.

Les pèlerins avaient pour coutume de rapporter comme témoignage de leur voyage des coquilles de pectens qu'ils fixaient à leur manteau et à leur chapeau d'où le nom coquille St-Jacques donné par la suite à ce mollusque. La coquille St-Jacques qui était le signe à l'issue du voyage que c'était un homme nouveau qui rentrait au pays. Aujourd'hui, la coquille est devenue le sigle du Chemin de St-Jacques-de-Compostelle et sert à sa signalisation.

En 2012, plus de 272 000 personnes ont fait le Chemin-de-St-Jacques-de-Compostelle. Le parcours total prend, selon le chemin emprunté, entre soixante et soixante-dix jours de marche. Pour cette raison, plusieurs font la marche en plusieurs étapes.

Dans le but de comprendre les motivations des gens qui font le chemin de St-Jacques-de-Compostelle, voici quelques extraits d'une étude réalisée en 2003 par Tourisme Aquitaine et le Comité régional du tourisme du Midi-Pyrénées.

De quelle manière le chemin est-il perçu ?

- une expérience de vie.....chemin comme support d'activité physique
- une quête.....un parcours initiatique
- une découverte.....paysages, monuments, culture, histoire

Quelles sont vos motivations ?

- la rencontre avec les autres (46%)
- la pratique de la randonnée sur un chemin reconnu (30,5%)
- la découverte des paysages et des vestiges du passé (26%)

Quelles sont les qualités que vous attribuez au chemin ?

- la simplicité et le dépouillement (41%)
- la convivialité (36%)
- la liberté (24%)
- la piété et la prière (20%)
- l'effort (18%)

Toujours selon le même sondage, on a voulu savoir ce que les marcheurs recherchaient en les caractérisant. Voici les résultats obtenus :

Les randonneurs touristiques (26%)

- préoccupations patrimoniales et touristiques
- désire voir les lieux et connaître l'histoire
- itinéraires balisés et organisés
- une façon originale de visiter la région

Les pèlerins mystiques (24%)

- en quête de contenus symboliques du chemin
- en quête du sens de la vie

Les randonneurs sportifs (21%)

- veut se mettre à l'épreuve
- idée de défi et d'épreuve physique
- itinéraires balisés et organisés

Les pèlerins traditionalistes (19%)

- le chemin est comme un pèlerinage
- aiment rencontrer des gens

Les pèlerins métaphysiques (10%)

- le chemin est comme un pèlerinage
- aiment rencontrer des gens

Suite à ce sondage, on peut maintenant définir le Chemin de St-Jacques-de-Compostelle comme suit :

Le chemin de Compostelle est un défi sportif, une expérience où l'on part à la rencontre de soi et des autres en allant au devant des découvertes spirituelles et culturelles à raison de plus de 20 km de marche quotidienne.

1. LE PROJET

1.1 PRÉSENTATION DU PROJET

Le projet que nous vous présentons se veut simple à réaliser et peu onéreux dans sa mise en place et dans son entretien par la suite. Il consiste à créer un itinéraire permettant de relier le site de l'église St-Alphonse, le site du Versant-la-Noel, le site historique de Kinnear's Mills et le site patrimonial de St-Jacques-de-Leeds en empruntant soit des rangs ou des sentiers déjà existants. Nous avons la chance d'avoir quatre sites exceptionnels, distants d'une dizaine de kilomètres chacun, dans des sites pittoresques et possédant des histoires et des architectures digne de mention.

En nous inspirant du chemin de St-Jacques de Compostelle nous voulons créer un itinéraire où se marieront l'exercice, les beaux paysages, l'histoire et une certaine spiritualité. Présentement, il existe peu d'exemples de ce style de chemin au Québec même si en Europe on s'y intéresse beaucoup.

Une fois que le parcours sera définitivement tracé, dans les rangs et les sentiers existants, il ne s'agira que de mettre en place une signalisation adéquate et d'installer quelques aires de repos où les marcheurs pourront se restaurer et admirer les paysages environnants. Ce sont les seuls volets qui, en principe, demanderont des déboursés. Nous croyons d'ailleurs qu'une partie du matériel nécessaire pourrait être fourni par des commanditaires.

Si l'on veut s'inspirer du chemin de St-Jacques-de-Compostelle, certains principes devront être respectés :

- installer une signalisation adéquate tout au long du parcours afin de bien diriger et de rassurer les utilisateurs;
- permettre le plus possible l'observation de beaux paysages;
- dégager une certaine spiritualité le long du chemin et aider à la réflexion;
- choisir des chemins simples et apportant un minimum de sérénité;
- prévoir un itinéraire et des équipements qui nécessiteront peu ou pas d'entretien;
- prévoir des points d'eau potable dans les 4 sites au minimum.



Église St-Alphonse

Bâtie en 1907 dans le style néoroman-baroque, cette église d'une capacité de 2 076 places est la plus grande du diocèse de Québec. En plus de présenter une architecture exceptionnelle, on y retrouve une importante exposition en plusieurs îlots thématiques renfermant des objets et des vêtements qui ont marqué la vie religieuse des Québécois au cours des cent dernières années.




Le Versant-la-Noel

C'est dans un site enchanteur du secteur Pontbriand de Thetford Mines que l'on découvre le pavillon oecuménique et interreligieux du Versant-la-Noël avec son architecture unique et spectaculaire puisque l'on y retrouve 7 clochers qui représentent 7 religions différentes.



Le site historique de Kinnear's Mills

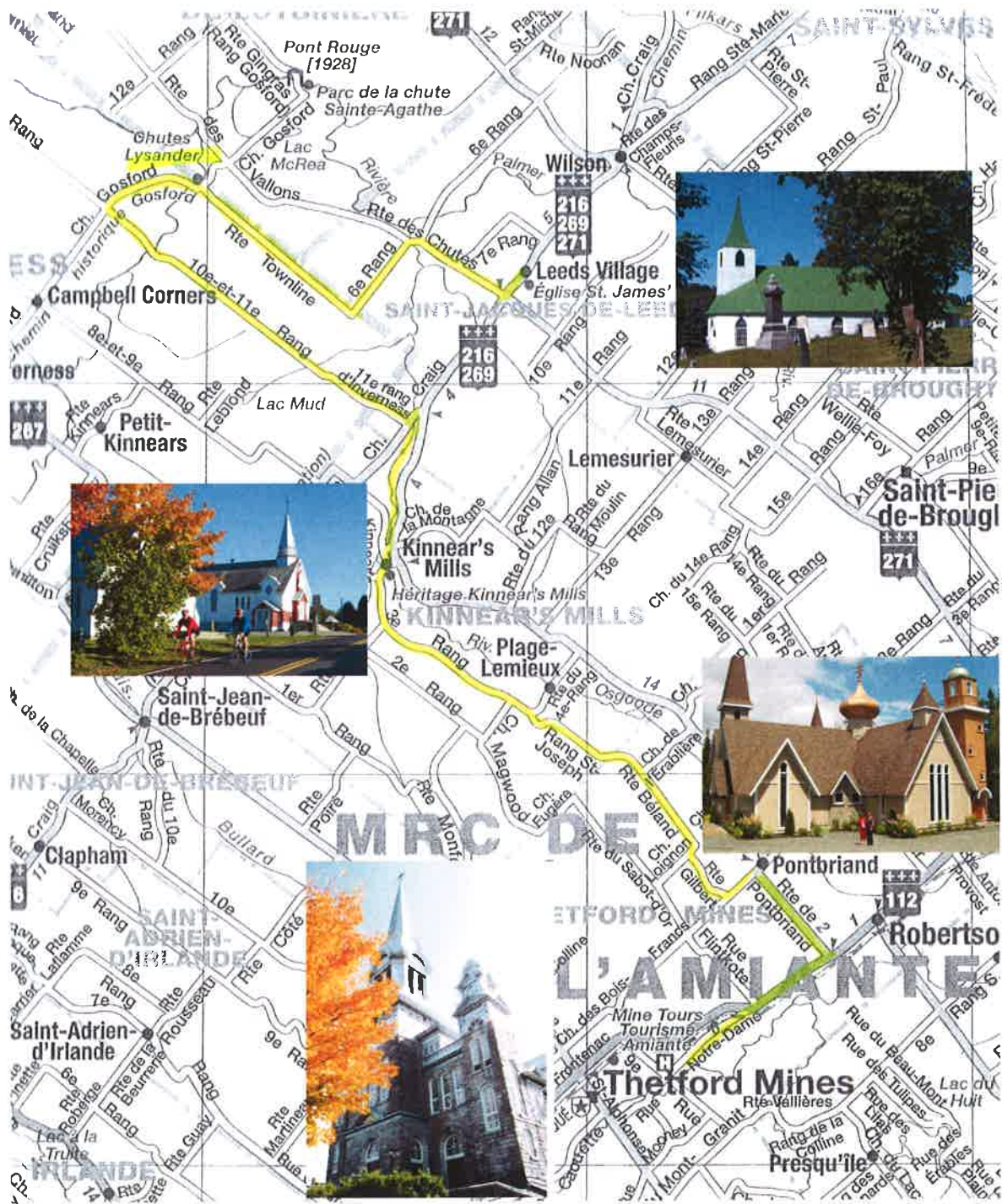
Le village de Kinnear's Mills a la particularité de regrouper quatre églises de confessionnalité différente en plein cœur du village. Les églises unie (1873), méthodiste (1876), anglicane (1897) et catholique (1950).



Le site patrimonial de St-Jacques-de-Leeds

C'est sur le site patrimonial de St-Jacques-de-Leeds que l'on retrouve la première église bâtie dans la région. Érigés en 1831, l'église St-James et les bâtiments qui l'entourent, soit le presbytère et deux écoles, témoignent du début de la colonie.

1.2 LE TRAJET



1.3 LE PARCOURS

Les photos ci-dessous illustrent certaines étapes du Chemin de St-Jacques-de-Compostelle, ce sont tous des chemins ou des sentiers qui sont utilisés pour faire le trajet. C'est pour cette raison que nous voulons utiliser les rangs qui sont très peu fréquentés et les sentiers pédestres qui sont déjà en place pour établir un itinéraire qui ne nécessitera qu'un faible investissement au départ.

Le Chemin de St-Jacques-de-Compostelle



Le Chemin-de-St-Jacques



1.4 LES TRACÉS

Voici les tracés proposés à partir de chemins publics et de sentiers existants

A) De l'église St-Alphonse à Pontbriand

Ce tronçon se fait sur la piste cyclable

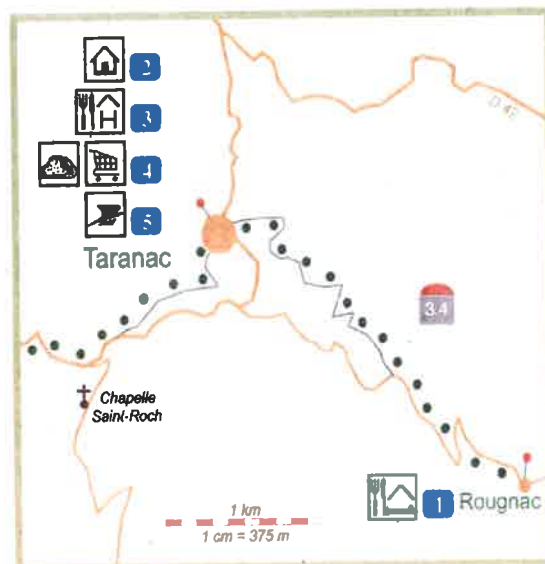
B) De Pontbriand à Kinnear's Mills

route Gilbert - route Béland - rang St-Joseph - 3e rang

C) De Kinnear's Mills à St-Jacques-de-Leeds

rue des Fondateurs - rue des Églises - sentier de la rivière Osgood – 10^e et 11^e Rang - chemin Gosford – route Townline – 6^e Rang – route des Chutes – rue Principale

Note : carte extraite d'un guide du Chemin de St-Jacques-de-Compostelle (Miam Miam Dodo) sur laquelle, par des points ou des traits, on distingue les routes goudronnées primaires et secondaires ainsi que les chemins de terre. On y voit aussi le kilométrage et les services.



Taranac ● Le gros point jaune, c'est une ville ou un village

Rougnac ● Le petit point jaune, c'est un hameau ou un lieu-dit

Le trait jaune, c'est une route goudronnée

Le trait jaune plus fin, c'est une route goudronnée secondaire

Le trait gris, c'est un chemin de terre

La borne indique la distance entre deux épinglettes

(3.4 km)

La suite de petits points verts, c'est le tracé du GR 65

La suite de petits points jaunes, c'est une variante ou un raccourci


1.5 LA SIGNALISATION

Comme le démontrent les photos ci-dessous prises sur le chemin de Compostelle, la signalisation pourra prendre différentes formes et être installée sur différents supports pourvu que le logo identifiant le chemin soit facilement reconnaissable. Cette signalisation est importante pour rassurer les marcheurs en leur indiquant la direction, les distances et les services à proximité tout en étant des repères en cas d'urgence. Cette signalisation pourra être accompagnée par des citations de personnages célèbres qui portent à réflexion ou des informations historiques qui augmenteront le côté spirituel et historique du Chemin de St-Jacques.



1.6 LE SIGLE DU CHEMIN DE ST-JACQUES

En nous basant sur le logo simple du Chemin de St-Jacques-de-Compostelle qui illustre de façon stylisée une coquille et qui se veut facile à identifier, nous croyons que le sigle idéal pour notre parcours est un trèfle à quatre feuilles :



Le trèfle à quatre feuilles est une mutation relativement rare du trèfle blanc. Il est considéré, dans la civilisation occidentale, comme porte-bonheur.

Selon la légende, chaque feuille représente quelque chose, soit l'espoir, la foi, l'amour et la chance.

Chacune des feuilles représente les quatre sites : le site patrimonial de St-Jacques-de-Leeds, le site historique de Kinnear's Mills, le Versant-la-Noël et l'église St-Alphonse.

Chacune des feuilles représente les confessionnalités présentes : anglicane, catholique, méthodiste et presbytérienne.

Chacune des feuilles représente les peuples fondateurs : anglais, français, écossais, irlandais.

Chacune des feuilles représente par sa couleur un peuple fondateur : vert pour l'Irlande, bleu pour l'Écosse, rouge pour l'Angleterre, et blanc pour la France.

C'est un sigle représentatif, simple, facile à repérer et qui, en plus, est facilement déclinable dans les outils et les articles de promotion.

1.7 LES AIRES DE REPOS

Le Chemin de St-Jacques qui proposera un parcours d'une quarantaine de kilomètres pourra se faire en une étape, ce qui demandera possiblement deux jours, ou par étapes d'une dizaine de kilomètres, soit la distance entre chaque site. Il sera donc important d'offrir des aires de repos et surtout des points d'eau où les marcheurs pourront se désaltérer ou s'approvisionner en eau potable. Ces points d'eau pourront, dans un premier temps, se situer sur chacun des sites. Les aires de repos devront se positionner à des distances stratégiques des points de départ.

Comme le démontre cette photo prise sur le Chemin de St-Jacques-de-Compostelle, les aires de repos doivent être simples tout en permettant aux marcheurs de se reposer ou de se restaurer. Elles seront idéalement installées dans des endroits, en bordure du chemin, qui permettront l'observation des paysages. Le mobilier qui y sera installé devra être durable et presque sans entretien. L'idéal, si l'on trouve le matériel nécessaire, sera d'utiliser des roches ou des pierres. Ces aires de repos ne sont pas indispensables, mais souhaitables et devront être installées avec un minimum d'investissement.



1.8 LES ÉLÉMENTS DE RÉFLEXION

Voici des exemples de citations de personnages connus qui accompagneront la signalisation dans le but de susciter une certaine réflexion chez les marcheurs du Chemin de St-Jacques. Il est important de respecter ce volet si on veut se distinguer des autres sentiers pédestres ou des autres chemins de marche et surtout, si l'on veut s'associer symboliquement au Chemin de St-Jacques-de-Compostelle.

Il y a plus de courage que de talent dans la plupart des réussites.

(Félix Leclerc)

Lorsque tu ne sais pas où tu vas, regarde d'où tu viens.

(Proverbe africain)

Les petites actions avancent plus vite que les grandes intentions.

(Proverbe anglais)

Les difficultés n'écrasent pas l'homme, elles le façonnent.

(A.M.)

Les hommes construisent trop de murs et pas assez de portes...

(Père Eusèbe Ménard)

Ce que nous savons, c'est une goutte d'eau.

Ce que nous ignorons c'est l'océan.

(Newton)

Derrière tout progrès, il y a l'enthousiasme.

(Henri Ford)

Les gens extraordinaires sont des gens ordinaires avec une détermination extraordinaire

1.9 LES COÛTS DU CHEMIN

- 4 grands panneaux installés sur les 4 sites qui indiqueront le parcours du Chemin de St-Jacques
- De nombreux petits panneaux illustrant le sigle du Chemin de St-Jacques qui seront installés pour indiquer aux marcheurs qu'ils sont sur le bon chemin. Différents supports que l'on retrouvera sur le chemin pourront être utilisés. Exemples : poteaux de signalisation déjà en place, poteaux de téléphone, arbres près du chemin, etc.
- Des panneaux de signalisation illustrant le sigle du chemin et les pensées à réflexion
- Des panneaux pour indiquer les points d'eau et les services à proximité
- Impression de cartes illustrant en détail le parcours du Chemin de St-Jacques et comprenant une partie historique

1.10 LES AVANTAGES DU CHEMIN

- Attirera de nouvelles clientèles comme les clubs de marcheurs ;
- Permettra d'établir de nouveaux forfaits ;
- Permettra de créer de nouveaux évènements comme des journées de marche organisées et des rallyes pédestres ;
- Permettra à chacun des sites impliqués de se faire connaître par d'autres outils et ainsi augmenter leur achalandage respectif.